


«СОГЛАСОВАНО»


Руководитель Отдела образования
Администрации города Бородино
Красноярского края



/ О.А. Травникова
« 16 » _____ 2023 год

«СОГЛАСОВАНО»

Главный Государственный инспектор
безопасности дорожного движения по
г.Бородино, г.Заозерному и Рыбинскому
району



/ Д.П. Михайлов
« 16 » _____ 2023 год

«УТВЕРЖДАЮ»

Заведующий МБОУ "Теремок"
города Бородино
Красноярского края



/ Т.М. Гостевская
« 16 » _____ 2023 год

ПАСПОРТ

дорожной безопасности образовательной организации

муниципальное бюджетное дошкольное образовательное учреждение

детский сад "Теремок"

(МБДОУ «Теремок»)

2023 год

Общие сведения

Муниципальное бюджетное дошкольное образовательное учреждение
детский сад «Теремок»

Тип образовательной организации: дошкольная образовательная организация.

Юридический адрес: 663980, Российская Федерация, Красноярский край, г. Бородино, м-н Стахановский, д. 14.

Фактический адрес: 663980, Российская Федерация, Красноярский край, г. Бородино, м-н Стахановский, д. 14 (корпус 1); м-н Стахановский, д. 13 (корпус 2).

Руководители образовательной организации:

Заведующий Гостевская Татьяна Михайловна	8 (39168) 4-62-62
Заместитель заведующего Гучигова Зоя Викторовна	8 (39168) 4-63-25
Заместитель заведующего по АХЧ Ващекина Наталья Николаевна	8 (39168) 4-62-64

Ответственные работники муниципального органа образования

Ведущий специалист по дошкольному и начальному образованию Отдела образования Администрации города Бородино Красноярского края Крупиненко Марина Анатольевна	8 (39168) 4-62-75
---	-------------------

Ответственные сотрудники Госавтоинспекции

Инспектор (по пропаганде БДД) Баранова Светлана Васильевна	8 (39168) 4-65-54
---	-------------------

Ответственные работники за мероприятия по профилактике ДДТТ

Заместитель заведующего Гучигова Зоя Викторовна	8 (39168) 4-63-25
--	-------------------

Курсы повышения квалификации (переподготовки) проходил _____
Гучигова Зоя Викторовна в 2022 году, Злоказова Ольга Григорьевна в 2022 году

Руководитель или ответственный работник дорожно-эксплуатационной организации, осуществляющей содержание улично-дорожной сети (УДС*)

Руководитель или ответственный работник дорожно-эксплуатационной организации, осуществляющей содержание ТСОДД*

Количество воспитанников: 195

Наличие уголка по БДД: в группах (8 шт.) имеются наглядные пособия по дорожной безопасности для пешеходов, велосипедистов, плакаты по правилам движения пешеходов по дорогам, плакаты с дорожными знаками, игровые макеты улицы с дорожной разметкой, набор для сюжетно-ролевой игры «ГИБДД».

В игровом пространстве детского сада (в рекреации) имеются дорожные знаки, светофоры, автобусная остановка, полотно с дорожной разметкой – перекресток, пункт ГИБДД.

Наличие кабинета по БДД: не имеется

Наличие автогородка (транспортной площадки): не имеется

Наличие автобуса в образовательной организации: не имеется

Владелец автобуса:

Время занятий в образовательной организации:
07:00 – 19:00

Сайт образовательной организации: <https://teremok-borodino.nubex.ru/sveden/common/>

Электронный адрес образовательной организации:
borodioteremok@yandex.ru

Страница «Дорожной безопасности» на сайте образовательной организации: <https://teremok-borodino.nubex.ru/11528/>

телефоны оперативных служб:

101 – пожарная часть,
102 – полиция,
103 – скорая помощь,
112 – единая служба спасения

* Дорожно-эксплуатационные организации, осуществляющие содержание УДС и ТСОДД, несут ответственность в соответствии с законодательством Российской Федерации (Федеральный закон «О безопасности дорожного движения» от 10 декабря 1995 г. №196-ФЗ, КоАП РФ, Гражданский кодекс РФ).

Содержание

- I. План-схема района расположения образовательной организации, пути движения транспортных средств и детей (воспитанников).
- II. Схема организации дорожного движения в непосредственной близости от образовательной организации с размещением соответствующих технических средств организации дорожного движения, маршруты движения детей и расположение парковочных мест.
- III. Маршруты движения организованных групп детей от образовательной организации:
 - маршрут №1: от (до) здания к зданию,
 - маршрут №2: МБДОУ «Теремок» - центральная библиотека - МБДОУ «Теремок»,
 - маршрут №3: МБДОУ «Теремок» - МБОУ СОШ № 3 - МБДОУ «Теремок»,
 - маршрут №4: МБДОУ «Теремок» - Аллея Славы-МБДОУ «Теремок»,
 - маршрут №5: МБДОУ «Теремок» - Дом культуры «Угольщик», музей г. Бородино - МБДОУ «Теремок».
- IV. Пути движения транспортных средств к местам разгрузки/погрузки и рекомендуемые безопасные пути передвижения детей по территории образовательной организации.

I. ПЛАН-СХЕМА РАЙОНА РАСПОЛОЖЕНИЯ ОБРАЗОВАТЕЛЬНОЙ ОРГАНИЗАЦИИ, ПУТИ ДВИЖЕНИЯ ТРАНСПОРТНЫХ СРЕДСТВ И ДЕТЕЙ (ВОСПИТАННИКОВ)



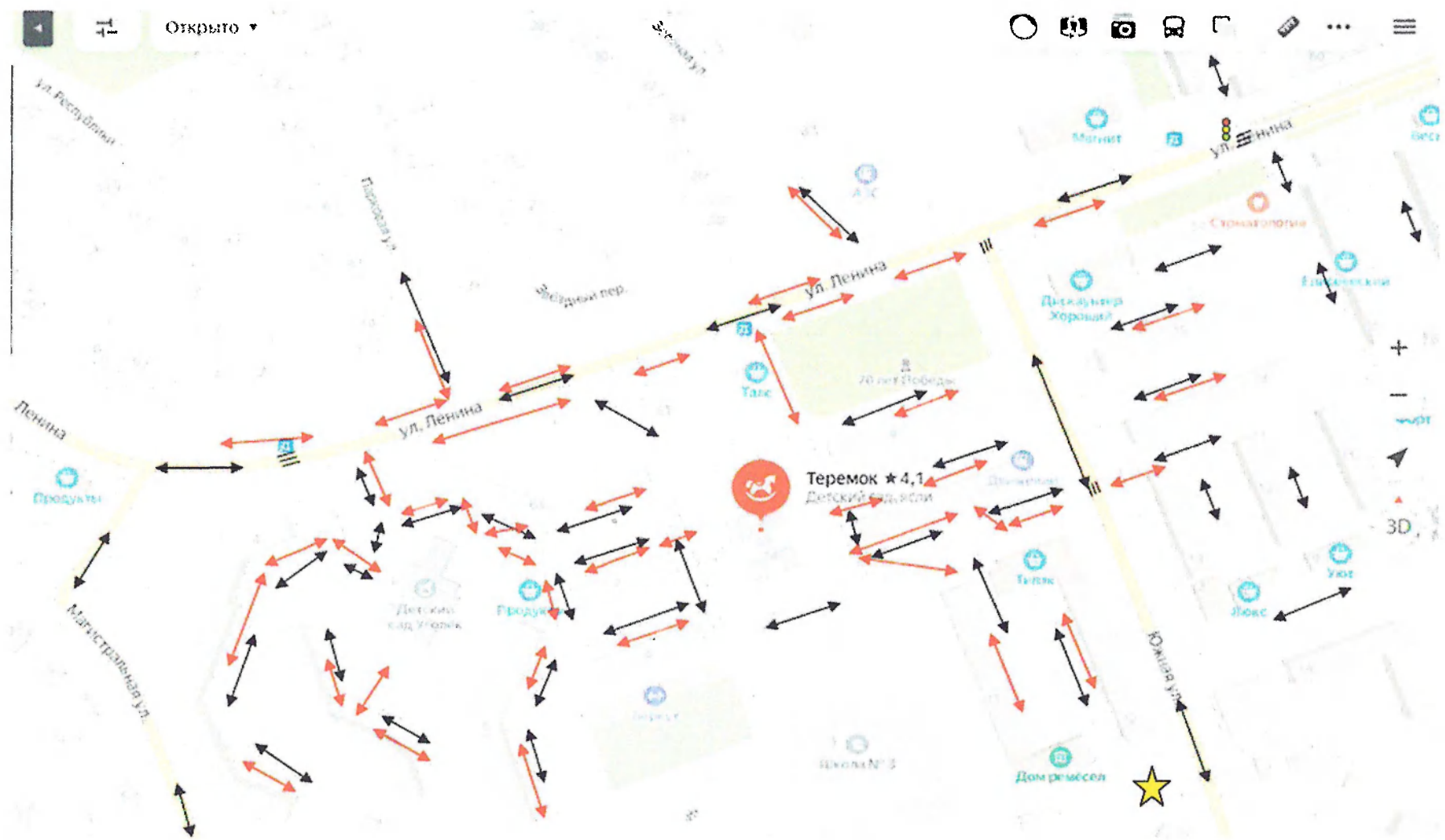
Пояснительная записка







Данная схема предназначена для ознакомления воспитанников, родителей и педагогов ДОУ с районом расположения МБДОУ «Теремок», путями движения детей.

Район расположения дошкольного образовательного учреждения определяется группой жилых домов, зданий и улично-дорожной сетью с учетом пешеходных переходов.

Территория, указанная в схеме включает в себя:

- образовательное учреждение;
- жилые дома, в которых проживает большая часть детей (воспитанников) данного образовательного учреждения;
- автомобильные дороги и тротуары;
- пути движения детей (воспитанников) в/из образовательного учреждения;
- уличные регулируемые и нерегулируемые пешеходы



	Ограждение образовательного учреждения
	Трогуар
	Проезжая часть дороги
	Места остановки частных транспортных средств
	Направление движения транспортного потока
	Направление движения детей от остановок частных транспортных средств

II. СХЕМА ОРГАНИЗАЦИИ ДОРОЖНОГО ДВИЖЕНИЯ В НЕПОСРЕДСТВЕННОЙ БЛИЗОСТИ ОТ ОБРАЗОВАТЕЛЬНОЙ ОРГАНИЗАЦИИ С РАЗМЕЩЕНИЕМ СООТВЕТСТВУЮЩИХ ТЕХНИЧЕСКИХ СРЕДСТВ, МАРШРУТЫ ДВИЖЕНИЯ ДЕТЕЙ И РАСПОЛОЖЕНИЕ ПАРКОВОЧНЫХ МЕСТ ПО АДРЕСУ М-Н. СТАХАНОВСКИЙ, ДОМ 14

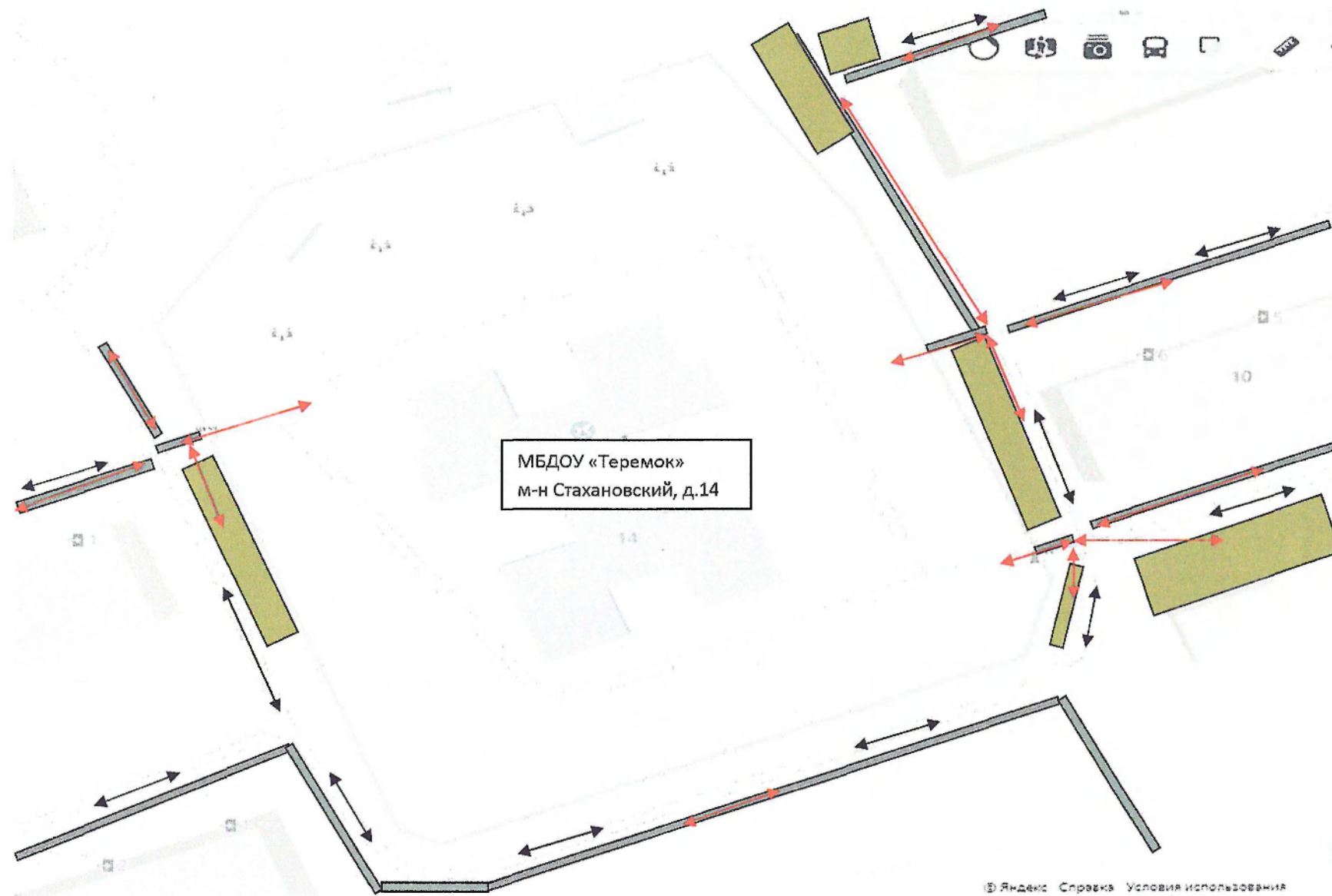
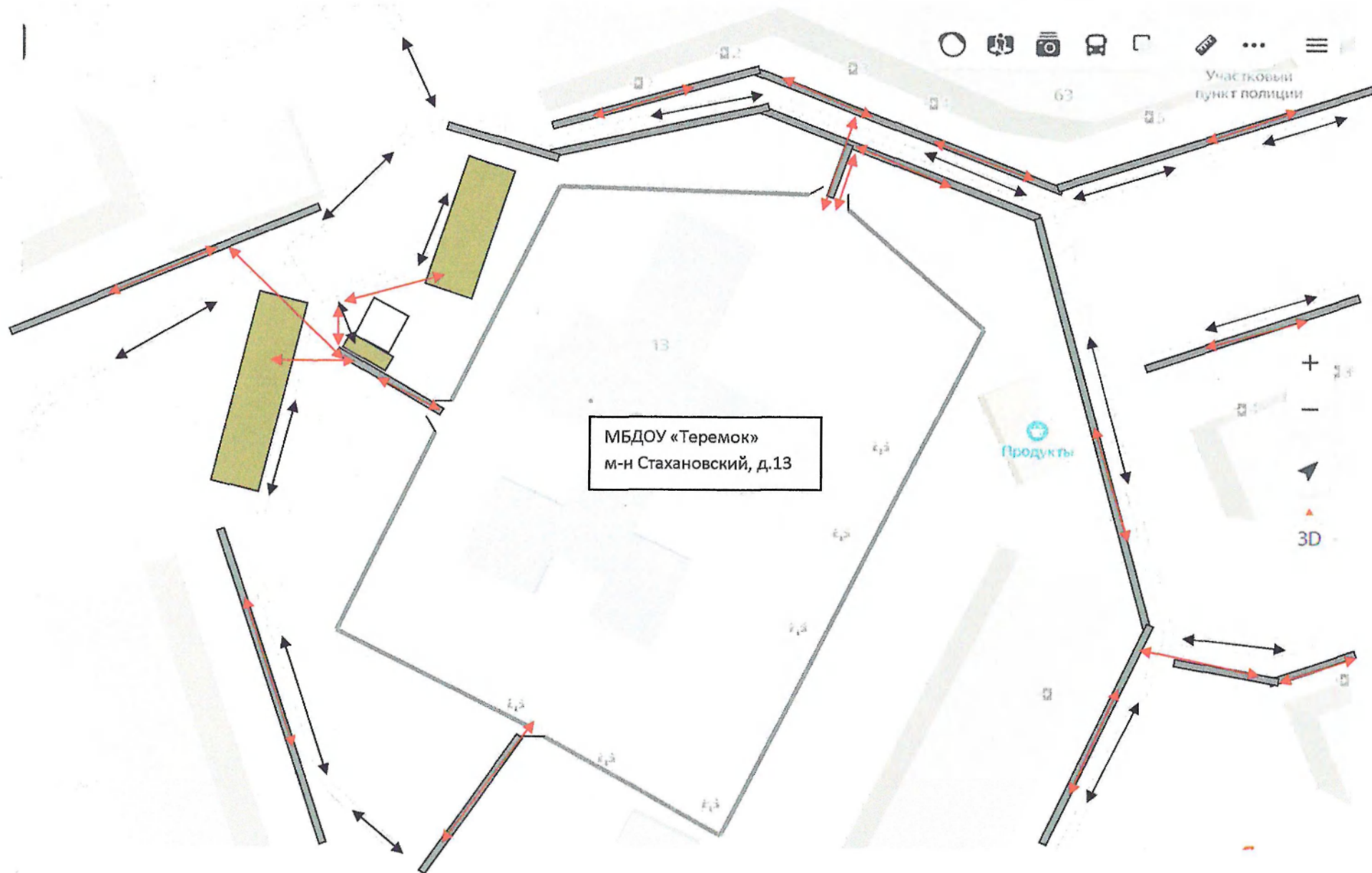


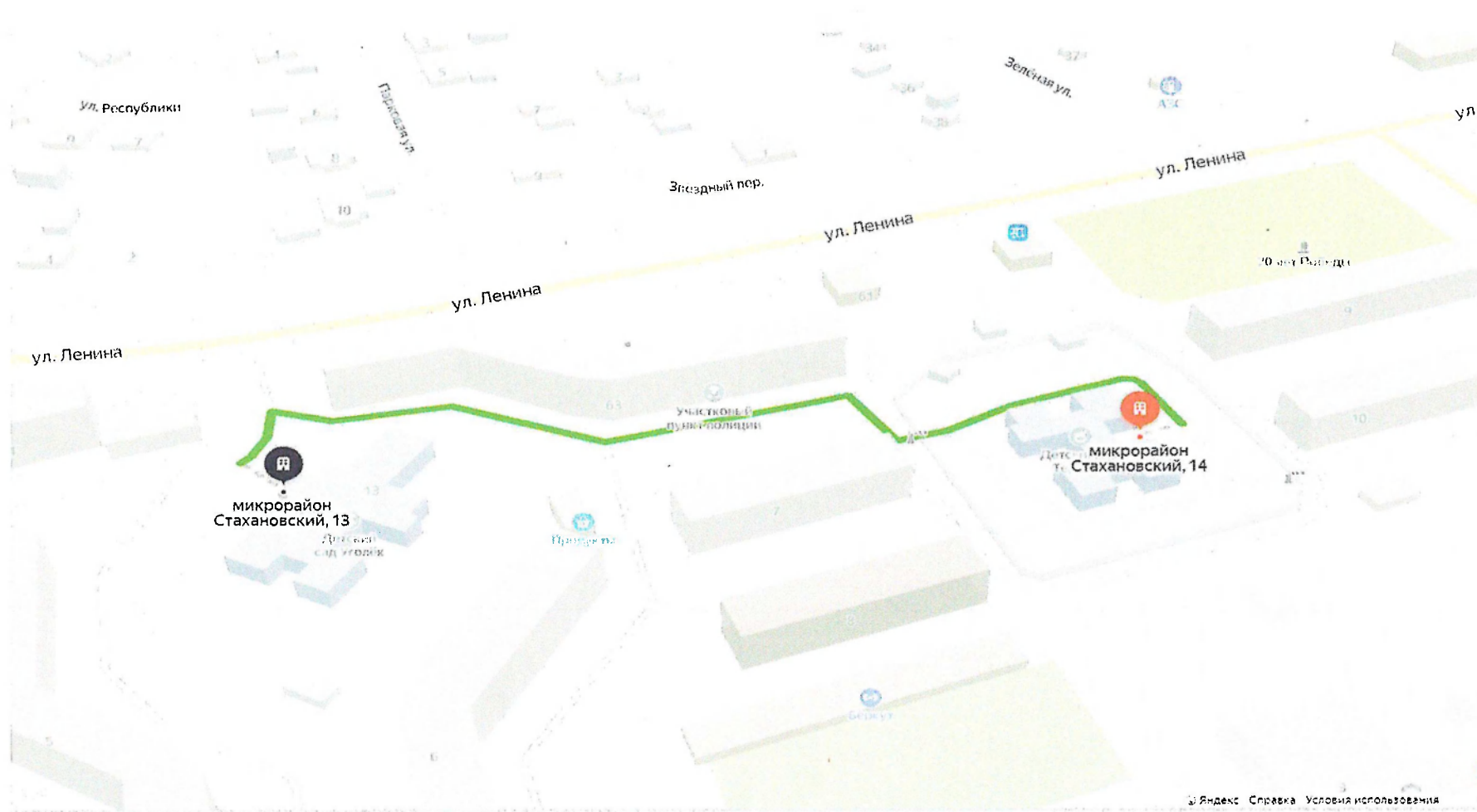
СХЕМА ОРГАНИЗАЦИИ ДОРОЖНОГО ДВИЖЕНИЯ В НЕПОСРЕДСТВЕННОЙ БЛИЗОСТИ ОТ ОБРАЗОВАТЕЛЬНОЙ ОРГАНИЗАЦИИ С РАЗМЕЩЕНИЕМ СООТВЕТСТВУЮЩИХ ТЕХНИЧЕСКИХ СРЕДСТВ, МАРШРУТЫ ДВИЖЕНИЯ ДЕТЕЙ И РАСПОЛОЖЕНИЕ ПАРКОВОЧНЫХ МЕСТ ПО АДРЕСУ М-Н. СТАХАНОВСКИЙ, ДОМ 13



III. МАРШРУТ ДВИЖЕНИЯ ОРГАНИЗОВАННЫХ ГРУПП ВОСПИТАННИКОВ МБДОУ «ТЕРЕМОК» ОТ (ДО) ЗДАНИЯ К ЗАДАНИЮ

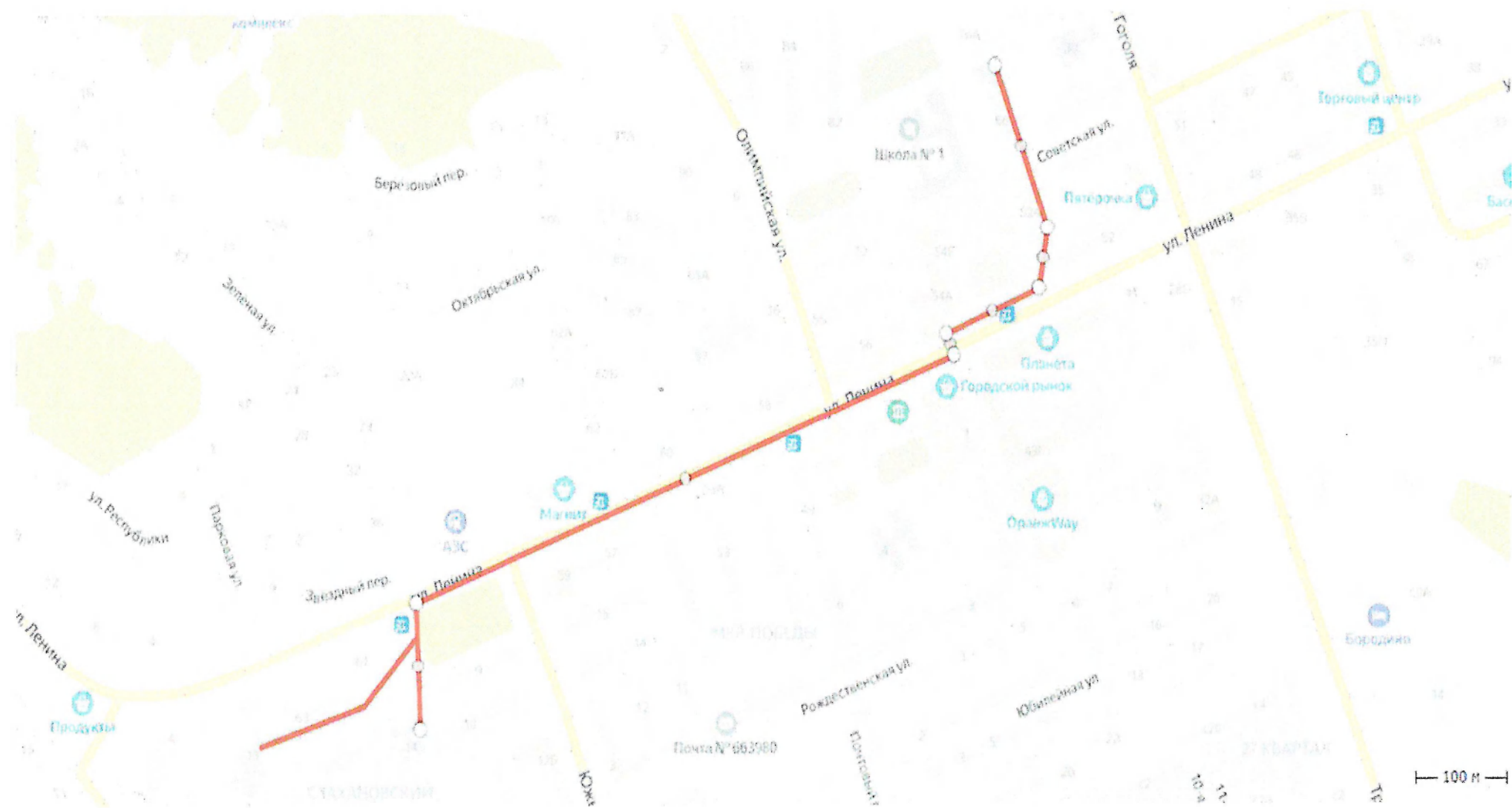
Данная схема показывает маршруты безопасного движения групп детей от здания к зданию МБДОУ «Теремок» (в случае их нахождения вне территории ДОУ при необходимости проведения обязательных мероприятий, связанных с образовательным процессом)

Условное обозначение: движение детей от здания к зданию 



МАРШРУТ ДВИЖЕНИЯ ОРГАНИЗОВАННЫХ ГРУПП ВОСПИТАННИКОВ ОТ МБДОУ «ТЕРЕМОК» К ЦЕНТРАЛЬНОЙ БИБЛИОТЕКЕ






Условное обозначение: движение детей 



МАРШРУТ ДВИЖЕНИЯ ОРГАНИЗОВАННЫХ ГРУПП ВОСПИТАННИКОВ ОТ МБДОУ «ТЕРЕМОК» К МБОУ СОШ № 3 И ОБРАТНО

Условное обозначение: движение детей 

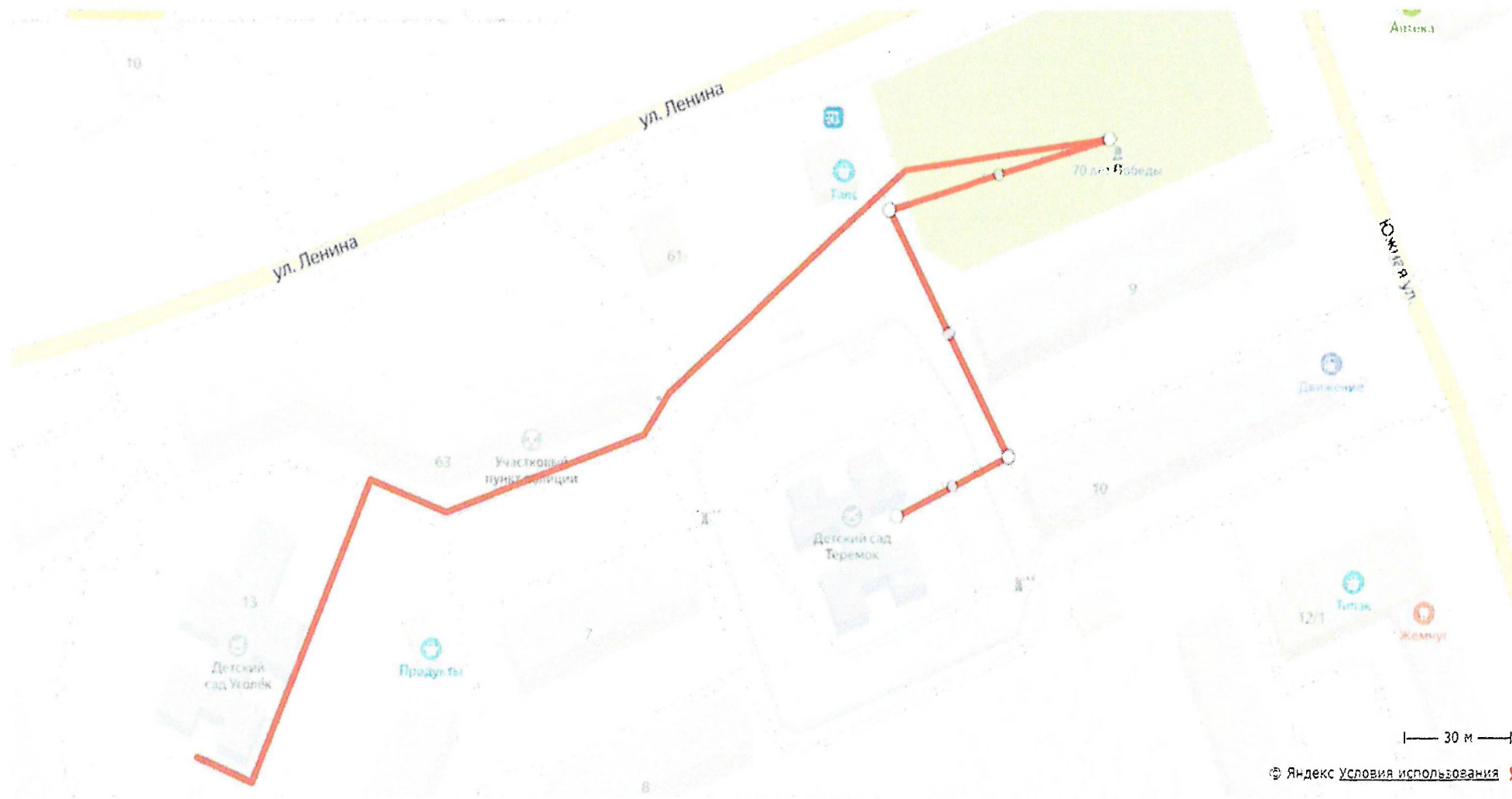
на

-  Линии
-  Многоугольники
-  Пробки
-  Слои 



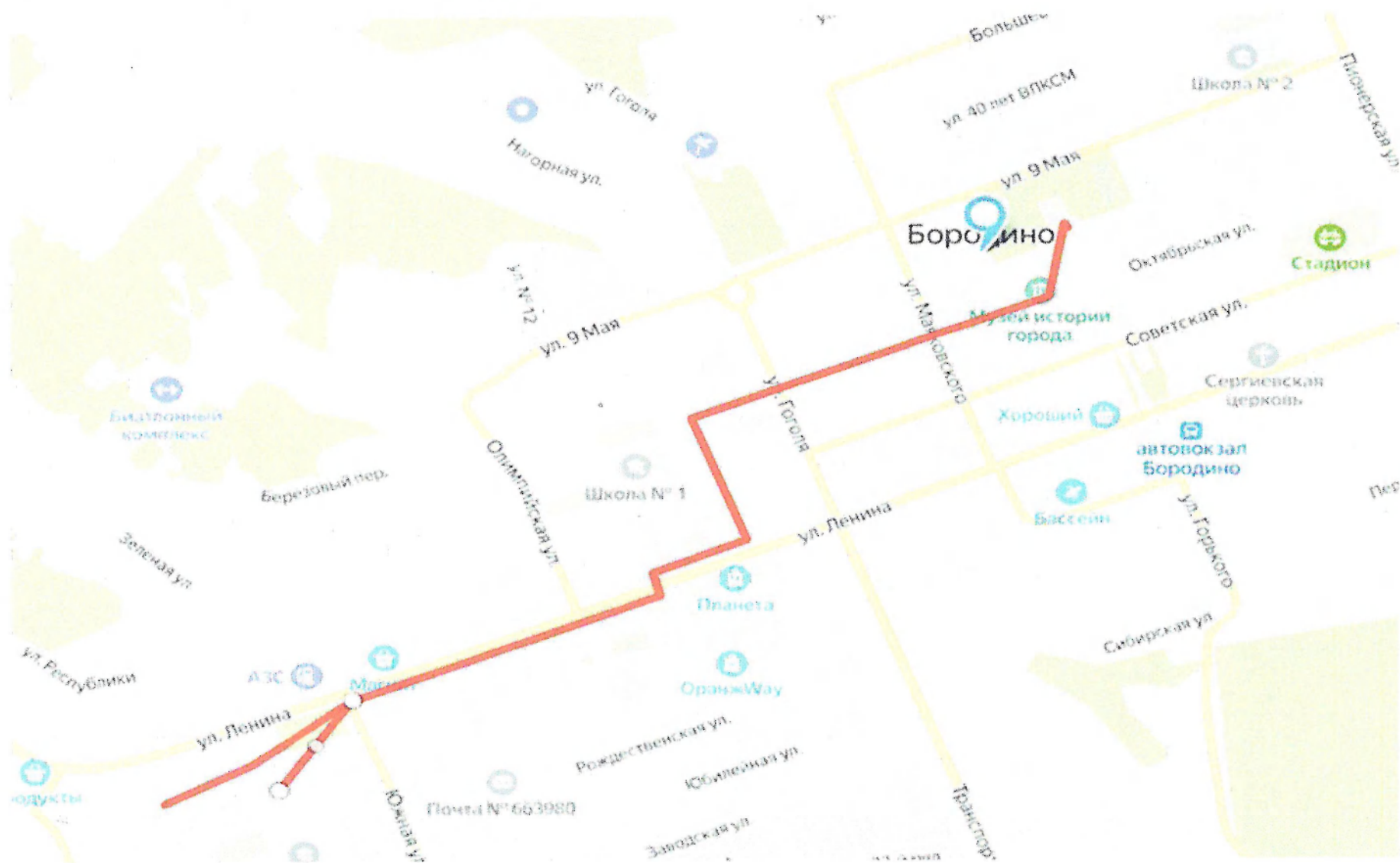
МАРШРУТ ДВИЖЕНИЯ ОРГАНИЗОВАННЫХ ГРУПП ВОСПИТАННИКОВ ОТ МБДОУ «ТЕРЕМОК» НА АЛЛЕЮ СЛАВЫ И ОБРАТНО

Условное обозначение: движение детей 

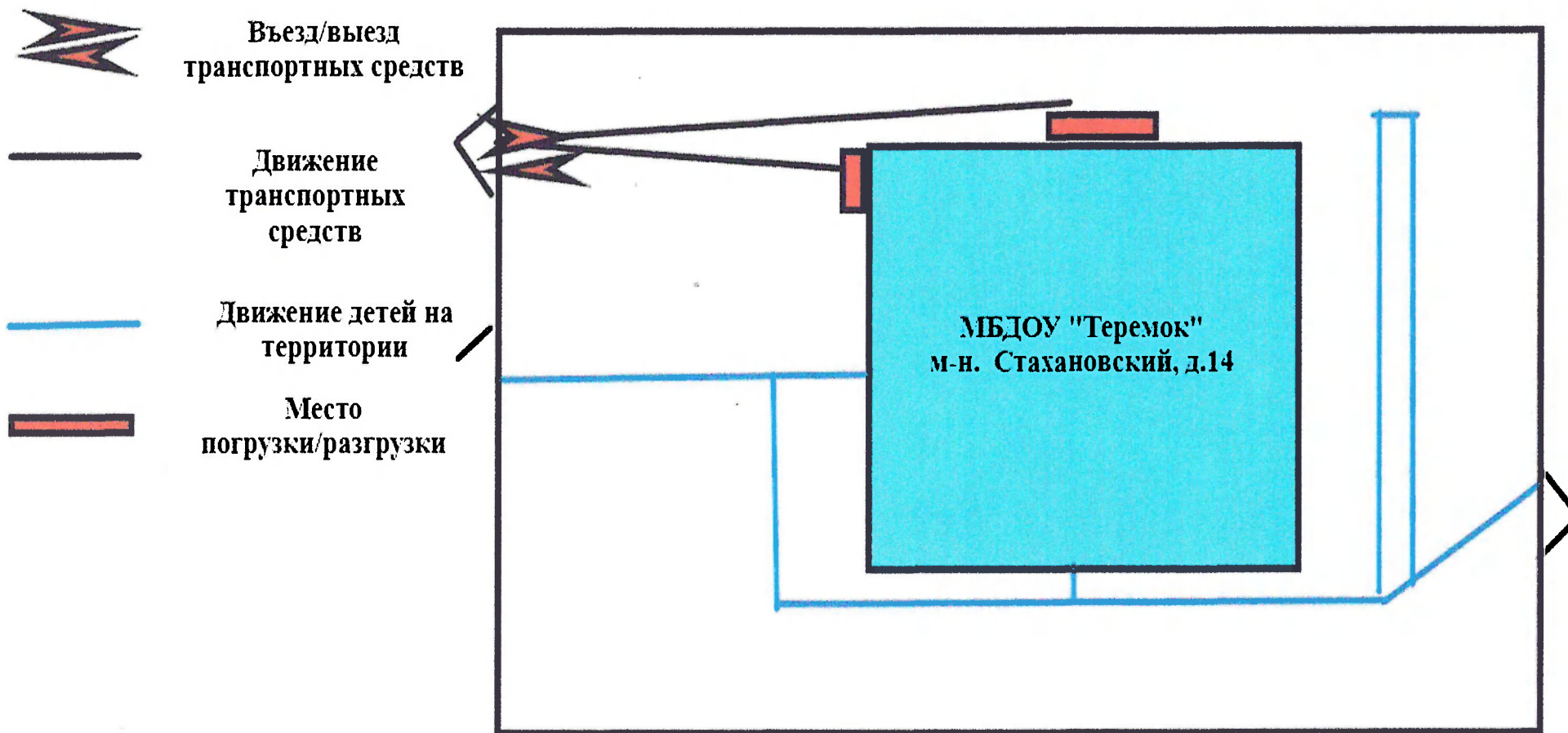


МАРШРУТ ДВИЖЕНИЯ ОРГАНИЗОВАННЫХ ГРУПП ВОСПИТАННИКОВ ОТ МБДОУ «ТЕРЕМОК» К ДОМУ КУЛЬТУРЫ «УГОЛЬЩИК», МУЗЕЮ Г. БОРОДИНО И ОБРАТНО




Условное обозначение: движение детей 



IV. ПУТИ ДВИЖЕНИЯ ТРАНСПОРТНЫХ СРЕДСТВ К МЕСТАМ РАЗГРУЗКИ/ПОГРУЗКИ И РЕКОМЕНДУЕМЫЕ ПУТИ ПЕРЕДВИЖЕНИЯ ДЕТЕЙ ПО ТЕРРИТОРИИ ОБРАЗОВАТЕЛЬНОЙ ОРГАНИЗАЦИИ ПО АДРЕСУ М-Н. СТАХАНОВСКИЙ, Д.14



ПУТИ ДВИЖЕНИЯ ТРАНСПОРТНЫХ СРЕДСТВ К МЕСТАМ РАЗГРУЗКИ/ПОГРУЗКИ И РЕКОМЕНДУЕМЫЕ ПУТИ ПЕРЕДВИЖЕНИЯ ДЕТЕЙ ПО ТЕРРИТОРИИ ОБРАЗОВАТЕЛЬНОЙ ОРГАНИЗАЦИИ ПО АДРЕСУ М-Н. СТАХАНОВСКИЙ, Д.13

-  **Движение детей по территории**
-  **движение транспорта**
-  **место разгрузки/погрузки**

